



M Ě S T S K Ý Ú Ř A D Z B I R O H

odbor výstavby a životního prostředí

Masarykovo nám 112, 338 08 Zbiroh

SPIS. ZN.: 1637/2023/ZBI/OVZP
Č.J.: 1637/2023/ZBI/OVZP-24
VYŘIZUJE: Ing. Bc. Irena Tyslová
TEL.: 373749541
E-MAIL: irena.tyslova@zbiroh.cz

Radynet s.r.o., IČO 02757125
Nezbavětice 80, 332 04 Nezbavětice

DATUM: 8.9.2023

VEŘEJNÁ VYHLÁŠKA OZNÁMENÍ ZAHÁJENÍ ÚZEMNÍHO ŘÍZENÍ

Společnost **Radynet s.r.o., IČO 02757125, Nezbavětice 80, 332 04 Nezbavětice** (dále jen "žadatel") podal dne 13.6.2023 (doplnil dne 2.8.2023) žádost o vydání územního rozhodnutí o umístění stavby pod názvem: „**Rozvoj vysokorychlostního internetu Sirá č.78**“, která řeší umístění stavby:

- **podzemní komunikační vedení - optická síť** na pozemcích st. p. 1/1 (zastavěná plocha a nádvoří), parc. č. 23/1 (ostatní plocha), 285/3 (ostatní plocha), 285/13 (ostatní plocha), 467/4 (ostatní plocha), 467/5 (ostatní plocha), 467/15 (ostatní plocha), 468/4 (ostatní plocha), 470/3 (ostatní plocha), 565 (ostatní plocha), 571 (lesní pozemek), 579 (ostatní plocha), 630 (ostatní plocha), 638 (ostatní plocha) v katastrálním území Sirá, obec Sirá.

Uvedeným dnem bylo zahájeno územní řízení.

Stavba obsahuje:

- Celá trasa se skládá ze tří na sebe navazujících úseků, napojovací místa technické infrastruktury úseku A,B,C.
- Úsek A – úsek A začíná na pozemku parc.č. 571 v k.ú.Sirá, kde bude úsek napojen na další trasu směrem na Lhotu pod Radčem. Trasa pokračuje dále podél polní cesty na pozemku parc.č. 572 směrem k parc.č. 468/4 v obci Sirá.
- Úsek B – úsek B navazuje na úsek A a pokračuje v cestě po pozemku parc.č. 572 přes pozemek parc.č. 468/4, kde přechází do intravilánu obce Sirá. V intravilánu obce trasa pokračuje pozemkem parc.č.23/1 k protlaku pod komunikací III/2342 (parc.č. 470/3 ve správě SÚS PK). Dále pak pokračuje v zeleném pásu až k budově obecního úřadu. Zde se trasa rozděluje na dva úseky, které vedou přes celou délku pozemku parc.č. 23/1. Trasa dále pokračuje přes pozemky parc.č. 630, parc.č. 285/13, parc.č. 638 (jedná se o obecní pozemky) vše v k.ú. Sirá, obec Sirá. Trasa B dále pokračuje do pozemku parc.č. 579 – místní komunikace směr obec Cekov.
- Úsek C – úsek C plynule navazuje na úsek B v pozemku parc.č. 579 – v místní komunikaci směr obec Cekov. Trasa C je zde na hranici pozemku a zároveň katastru obce Sirá ukončena.

Umístění a rozsah stavby dle projektové dokumentace, kterou vypracoval zodpovědný projektant Ing.Libor Toman, autorizovaný inženýr pro technologická zařízení staveb, ČKAIT 0201145.

Městský úřad Zbiroh, odbor výstavby a životního prostředí, jako stavební úřad příslušný podle § 13 odst. 1 písm. d) zákona č. 183/2006 Sb., o územním plánování a stavebním řádu (stavební zákon), ve znění pozdějších předpisů (dále jen "stavební zákon"), oznamuje podle § 87 odst. 1 stavebního zákona zahájení územního řízení, ve kterém upouští od ústního jednání. Dotčené orgány mohou uplatnit závazná stanoviska, účastníci řízení své námítky a veřejnost připomínky do

15 dnů od doručení tohoto oznámení.

K později uplatněným závazným stanoviskům, námitkám a připomínkám nebude přihlédnuto. Účastníci řízení mohou nahlížet do podkladů rozhodnutí (Městský úřad Zbiroh, odbor výstavby a životního prostředí, úřední dny Po a St 8,00 - 12,00, 13,00 - 17,00 hod.).

Osoby s vlastnickými nebo jinými věcnými právy k sousedním pozemkům:

parc. č. 763 v katastrálním území Cekov, obec Cekov,

st. p. 1/2, 6, 10, 23, 31, 32, 58, 69, parc. č. 2, 13/1, 19/2, 23/2, 23/22, 23/23, 23/47, 23/49, 30/3, 36/1, 41, 47/2, 282/14, 285/4, 285/5, 285/6, 285/7, 286/6, 286/10, 286/11, 286/12, 286/13, 286/14, 286/15, 286/16, 286/17, 286/18, 286/22, 286/25, 286/31, 467/6, 467/7, 467/10, 481, 492/1, 508, 510, 560, 561, 562, 572, 576, 580/1, 580/2, 586, 603, 614/1, 614/2, 637, 639 v katastrálním území Sirá, obec Sirá,

parc. č. 371/1 v katastrálním území Lhota pod Radčem, obec Lhota pod Radčem.

Osoby s vlastnickými nebo jinými věcnými právy k sousedním stavbám:

Sirá č.p. 12, č.p. 13, č.p. 7, č.p. 52, č.p. 34, č.p. 20, č.p. 47 a č.p. 55

Poučení:

K závazným stanoviskům a námitkám k věci, o kterých bylo rozhodnuto při vydání územně plánovací dokumentace, se nepřihlíží. K námitkám, které překračují rozsah a nesplňují požadavky § 89 odst. 4 stavebního zákona, se nepřihlíží. Účastník řízení ve svých námitkách uvede skutečnosti, které zakládají jeho postavení jako účastníka řízení, a důvody podání námitek.

Obec může uplatnit námitky k ochraně zájmů obce a zájmů občanů obce. Vlastník pozemku nebo stavby, na kterých má být požadovaný záměr uskutečněn, není-li sám žadatelem, nebo ten, kdo má jiné věcné právo k tomuto pozemku nebo stavbě, nebo osoba, jejíž vlastnické nebo jiné věcné právo k sousedním stavbám anebo sousedním pozemkům nebo stavbám na nich může být územním rozhodnutím přímo dotčeno, může uplatňovat námitky proti projednávanému záměru v rozsahu, jakým je její právo přímo dotčeno. Osoba, která je účastníkem řízení podle zvláštního právního předpisu, může uplatňovat námitky pouze v rozsahu, v jakém je projednávaným záměrem dotčen veřejný zájem, jehož ochranou se podle zvláštního právního předpisu zabývá.

Nechá-li se některý z účastníků zastupovat, předloží jeho zástupce písemnou plnou moc.

Ing. Bc. Irena Tyslová
vedoucí odboru výstavby a ŽP
Městského úřadu Zbiroh

Toto oznámení musí být vyvěšeno na úřední desce Městského úřadu Zbiroh, Obecního úřadu Lhota pod Radčem, Obecního úřadu Sirá, Obecního úřadu Cekov po dobu 15 dnů ode dne doručení. Po uplynutí stanovené doby bude zasláno zpět na stavební úřad s vyznačením data vyvěšení a sejmutí.

Vyvěšeno dne:

Sejmuto dne:

Razítko, podpis orgánu, který potvrzuje vyvěšení a sejmutí oznámení

Příloha:

- 1 x situační výkres - schéma kladení úseků
- 3 x situace umístění optika
- 1 x řez

Obdrží:

-žadatel (do datové schránky):

Radynet s.r.o., IDDS: 9ggffzt
sídlo: Nezavětice č.p. 80, 332 04 Nezavětice

- obec, na jejímž území má být požadovaný záměr uskutečněn + účastník řízení (do datové schránky):

Obec Sirá, IDDS: 23mbh9c, sídlo: Sirá č.p. 52, 337 01 Rokycany 1

-účastníci řízení (do datové schránky):

Správa a údržba silnic Plzeňského kraje, p.o., IDDS: qbep485

sídlo: Škroupova č.p. 1760/18, Jižní Předměstí, 301 00 Plzeň 1

Ministerstvo obrany, Sekce ekonomická a majetková, odd. ochrany územních zájmů ČECHY, IDDS: ḥyaavk, sídlo: Tychonova č.p. 221/1, 160 00 Praha 6-Hradčany

ČEZ Distribuce, a. s., IDDS: v95uqfy

sídlo: Teplická č.p. 874/8, Děčín IV-Podmokly, 405 02 Děčín 2

CETIN a.s., IDDS: qa7425t

sídlo: Českomoravská č.p. 2510/19, 190 00 Praha 9-Libeň

- ostatní účastníci řízení (veřejnost) veřejnou vyhláškou:

- dotčené správní úřady (do datové schránky):

Obecní úřad Sirá, IDDS: 23mbh9c

sídlo: Sirá č.p. 52, 337 01 Rokycany 1

Obecní úřad Cekov, IDDS: 7k5avsa

sídlo: Cekov č.p. 23, 338 08 Zbiroh

Obecní úřad Lhota pod Radčem, IDDS: pn8ay7n

sídlo: Lhota pod Radčem č.p. 59, 337 01 Rokycany 1

Městský úřad Rokycany, odbor životního prostředí, IDDS: mmfb7hp

sídlo: Masarykovo náměstí č.p. 1, Střed, 337 01 Rokycany 1

Městský úřad Rokycany, odbor dopravy, IDDS: mmfb7hp

sídlo: Masarykovo náměstí č.p. 1, Střed, 337 01 Rokycany 1

Městský úřad Rokycany, odbor životního prostředí, IDDS: mmfb7hp

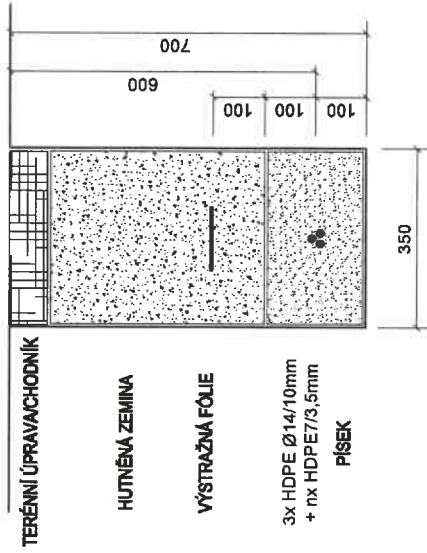
sídlo: Masarykovo náměstí č.p. 1, Střed, 337 01 Rokycany 1

Městský úřad Rokycany, odbor stavební, IDDS: mmfb7hp

sídlo: Masarykovo náměstí č.p. 1, Střed, 337 01 Rokycany 1

ŘEZ č.1 (M 1 : 10):

(ŘEZ KABEL RÝHOU 0,7m V CHODNÍKU A VE VOLNÉM TERÉNU)



TERÉNNÍ ÚPRAVA/CHODNÍK

HUTNĚNÁ ZEMINA

VÝSTRAŽNÁ FÓLIE

3x HDPE Ø14/10mm
+ nx HDPE7/3,5mm
PISEK

350

600

700

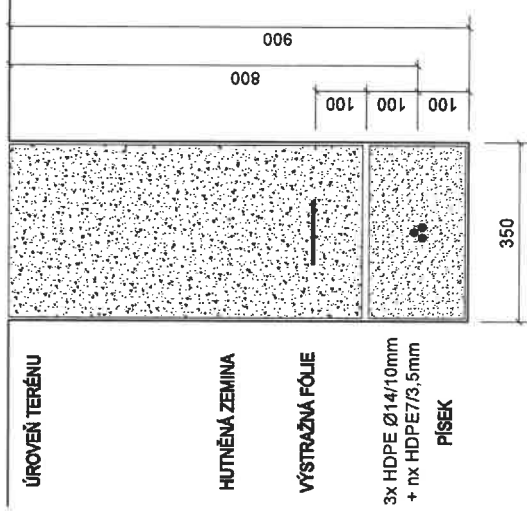
100

100

100

ŘEZ č.2 (M 1 : 10):

(ŘEZ KABEL RÝHOU 0,9m V ORNÉ PŮDĚ)



ÚROVEŇ TERÉNU

HUTNĚNÁ ZEMINA

VÝSTRAŽNÁ FÓLIE

3x HDPE Ø14/10mm
+ nx HDPE7/3,5mm
PISEK

350

800

900

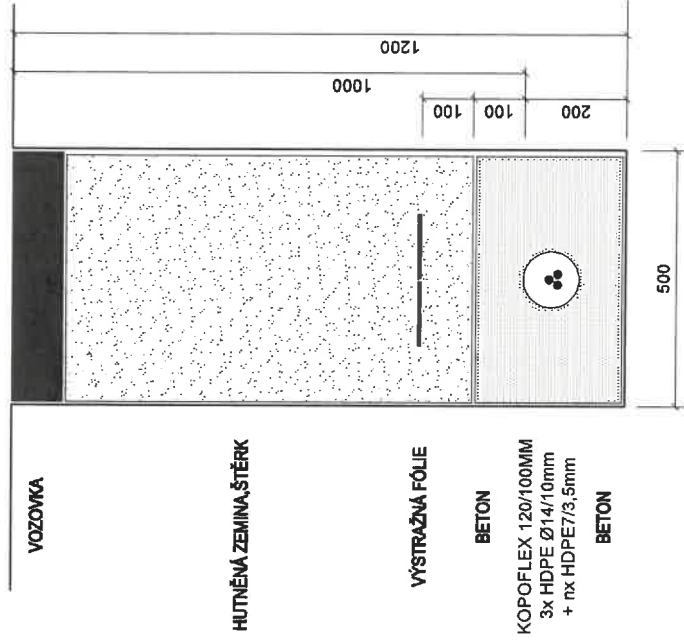
100

100

100

ŘEZ č.3 (M 1 : 10):

(ŘEZ KABEL RÝHOU 1,2m POD KOMUNIKACÍ A PARKOVIŠTĚM)



VOZOVKA

HUTNĚNÁ ZEMINA, ŠTĚRK

VÝSTRAŽNÁ FÓLIE

BETON

KOPOFLEX 120/100MM
3x HDPE Ø14/10mm
+ nx HDPE7/3,5mm

BETON

500

1000

1200

100

100

200

STAVEBNÍK: Radymet s.r.o., Tyršova 156, 335 61 Spálené Poříčí NÁZEV AKCE: Rozvoj vysokorychlostního Internetu, Síť	STAVEBNÍK: Radymet s.r.o., Tyršova 156, 335 61 Spálené Poříčí NÁZEV AKCE:	ODPOVĚDNÝ PROJEKTANT: ING. L. TOMAN	PODPIS:
	Radymet s.r.o. Tyršova 156, 335 61 Spálené Poříčí IČ: 02757125, DIČ: CZ02757125 info@radymet.cz www.radymet.cz tel.: 800 753 753	VYPRACOVATEL: P. SOUKUPOVÁ	PODPIS:
Č.DODATEK/DATUM:	FODPIS:	Č.AKCE: 78	STUPEŇ: DUR
DODATEK 1/	ODDÍL:	DATUM: 06./2023	MĚŘITKA: 1 : 10
DODATEK 2/	PŘÍLOHA:	Č.ŘÍŠŮVY: D.1	Č.ČAR:
DODATEK 3/	Č.ŘEZŮVY:	Č.ŘEZŮVY:	Č.ČAR:



ÚSEK-A

ÚSEK-C

ÚSEK-B

Zakreslení stávajících i nových sítí je orientační a je kótováno ke stavebním objektům. Při realizaci budou dodrženy požadavky ČSN 73 6005 vč. změn č.1 až 4 (Prostorové uspořádání sítí technického vybavení) a ČSN 83 9061 (Technologie vegetačních úprav v krajině. Ochrana stromů, porostů a vegetačních ploch při stavebních pracích). Zemní práce v celé trase budou prováděny výhradně ručně!

Legenda navrhovaných podzemních sítí:

- S — S — S — - chránička s optickým kabelem 3x HDPE Ø14/10mm (páteřní trasa) +nx HDPE Ø10/5,5mm (koncové napojení objektů). Hloubka uložení v chodníku a volném terénu 0,8m; omá půda 0,8m; pod komunikací 1,0m. Souběh několika chrániček.
- - ukončení chráničky víčkem (v terénu nebo v objektu)
- - propojení chrániček spojkou
- - pilíř / rozvaděč optické sítě (optická sloupková spojka)
- - zemní kabelová šachta (optická spojka)
- S — S — S — - stávající chránička s optickým kabelem (dokončené etapy výstavby)

Radynet s.r.o. Tyršova 158, 335 61 Spálené Poříčí IČ:02757125 , DIČ:CZ02757125 info@radynet.cz www.radynet.cz tel.: 800 753 753		STAVEBNÍK: Radynet s.r.o.; Tyršova 158, 335 61 Spálené Poříčí		ODPOVĚDNÝ PROJEKTANT	PODPIS:
		NÁZEV AKCE: Rozvoj vysokorychlostního internetu, Sirá		ING. L. TOMAN	PODPIS:
Č.DODATKU/DATUM:		PODPIS:	ODDÍL:	Č.AKCE:	STUPEŇ:
DODATEK 1/			PRÍLOHA:	78	DUR
DODATEK 2/				DATUM:	NĚRÍTKO:
DODATEK 3/			SCHÉMA KLADENÍ ÚSEKŮ	06/2023	1 : 8000
				Č.PŘÍLOHY:	Č.PARÉ:
				D.2	